





Plangebied

 Buitengebied; hoek Ruurloseweg/Scharfdijk Hengelo

Enkelbestemmingen

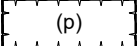
 BO Bos

Dubbelbestemmingen

 +WR-AV2- Waarde - Archeologische verwachting 2

 WR-AV3 Waarde - Archeologische verwachting 3

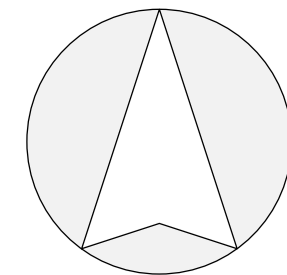
Functieaanduidingen

 (p) parkeerterrein

 (rw) recreatiewoning

Verklaringen

 ondergrond ontleend aan bgt



Statenlaan 8, 6828 WE Arnhem

GEMEENTE BRONCKHORST

BESTEMMINGSPLAN

BUITENGEBIED; HOEK RUURLOSEWEG/SCHARFDIJK HENGEL

OOSTZEE
ontwerp & omgeving

Kaart bestaat uit 1 blad	Tervisielegging dd.	nr.	Schaal 1 : 2500
Get. 23 mei 2020	Tek. W.S.	Vaststelling door de Raad dd.	nr.
NL.IMRO.1876.BP01064-ON01	Inwerkingtreding dd.	nr.	Projectcode PWISS1